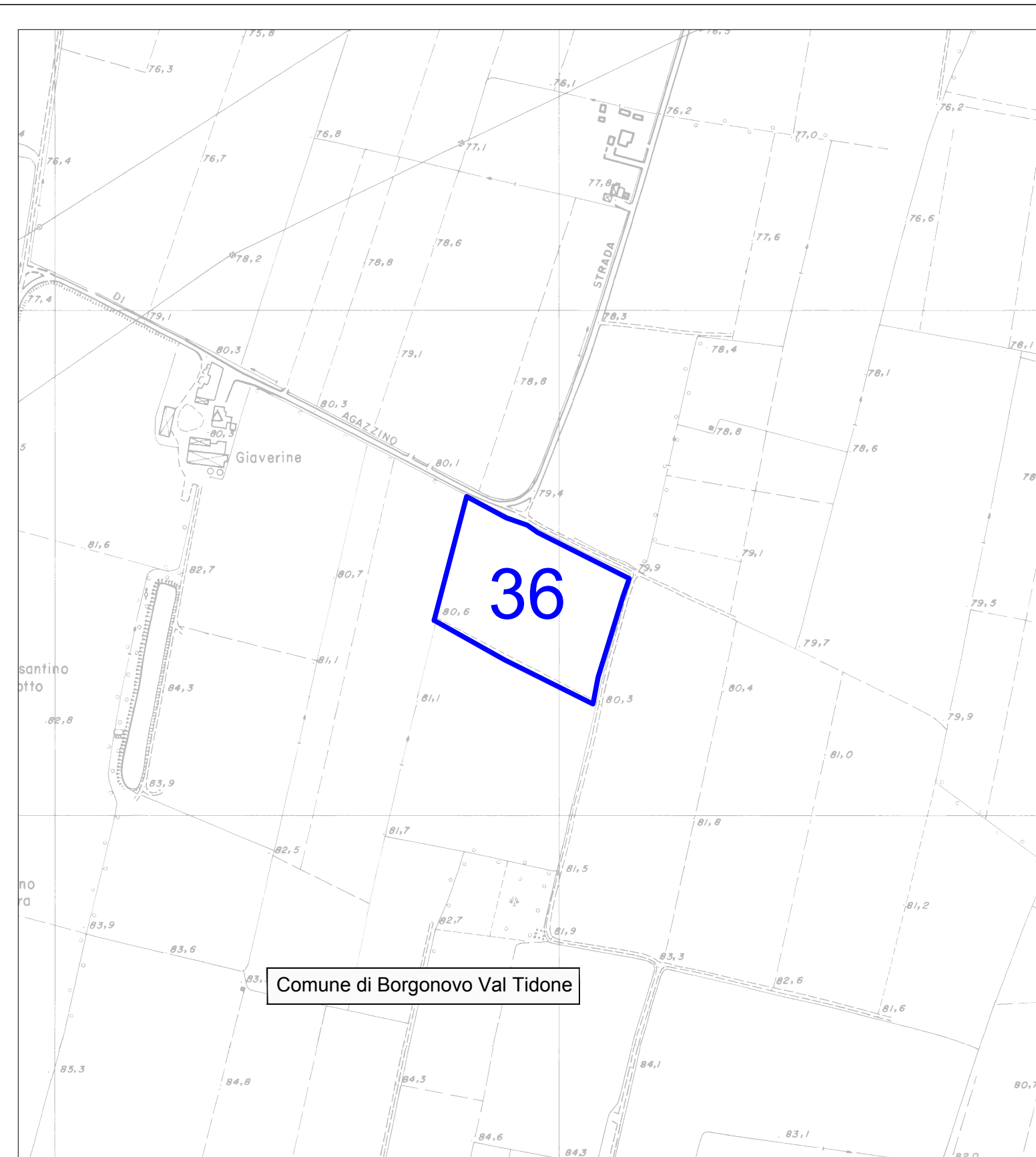
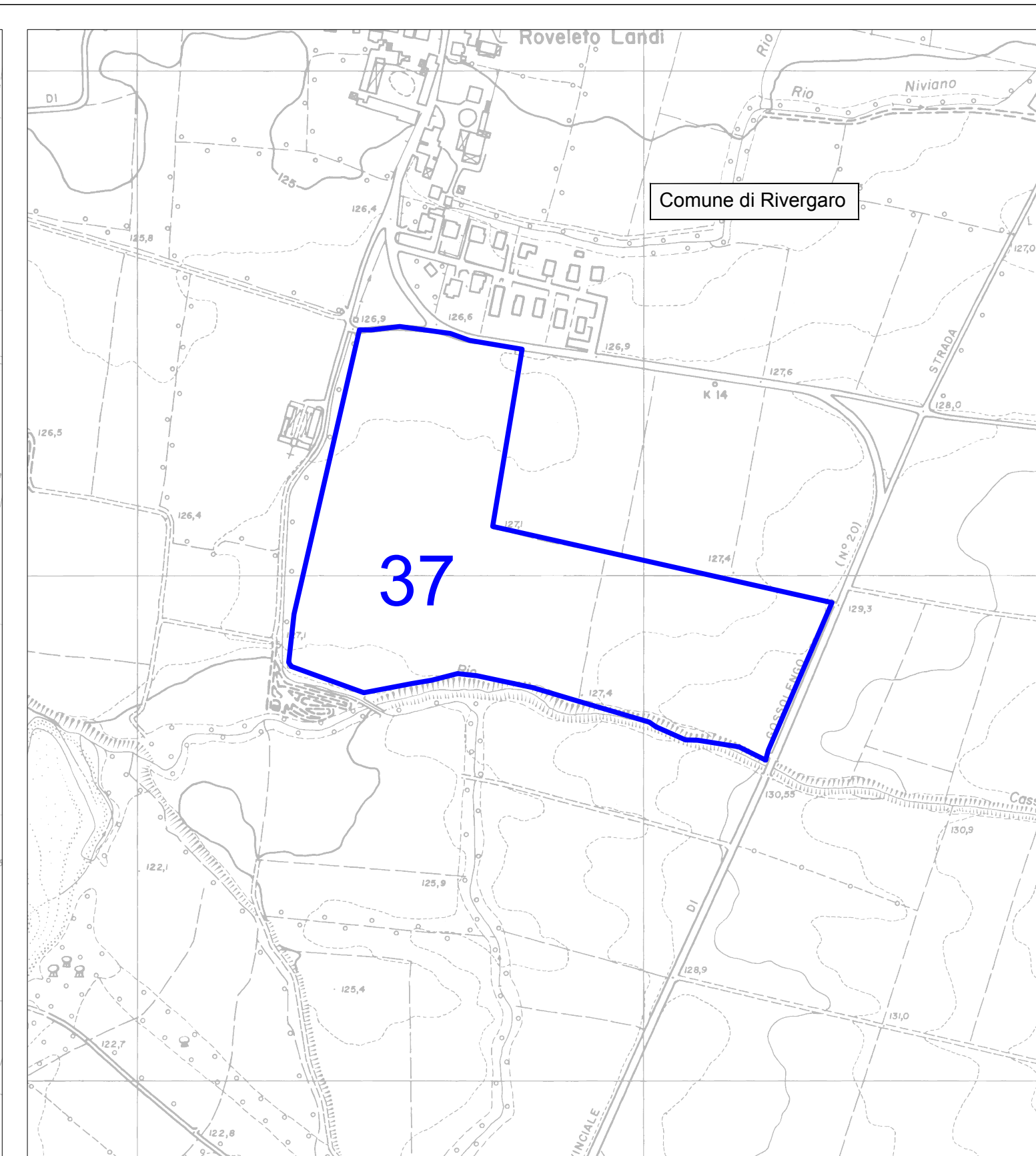


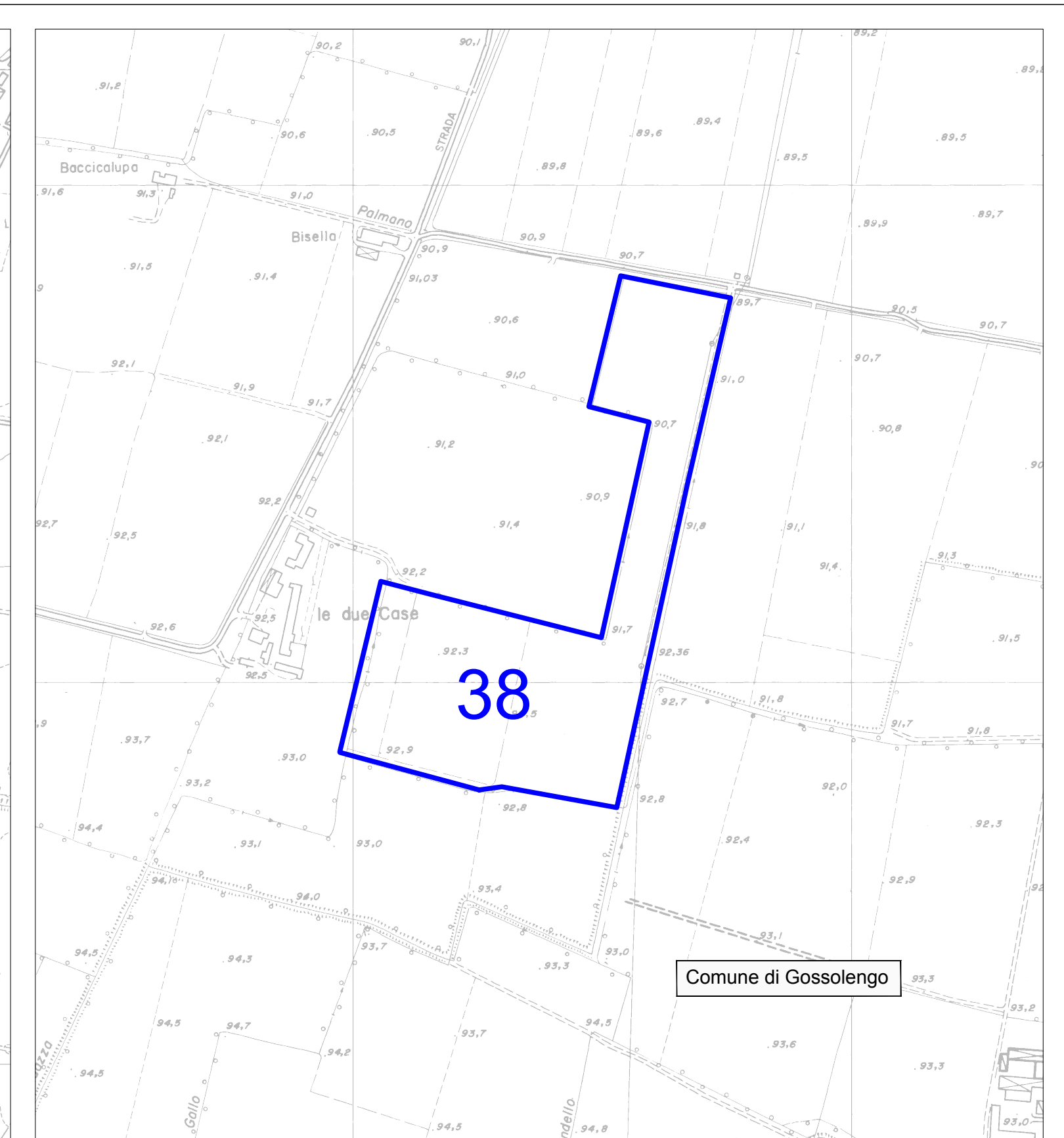
POLO ESTRATTIVO 35 "SITO NUOVO"	
Comune di Borgonovo Val Tidone	
Superficie: 46.000 m ²	
Materiali estraibili: argille da laterizi - limi argillosi per rilevati	
Sistemazione finale: Bacini a uso irriguo aziendali/interaziendali	
Prescrizioni particolari: /	
Annotazioni: L'intervento risulta già attuato al di fuori del regime dell'attività estrattiva (opere realizzate dal Consorzio di bonifica nell'ambito delle progettazioni finanziate dal Piano di Sviluppo Rurale).	



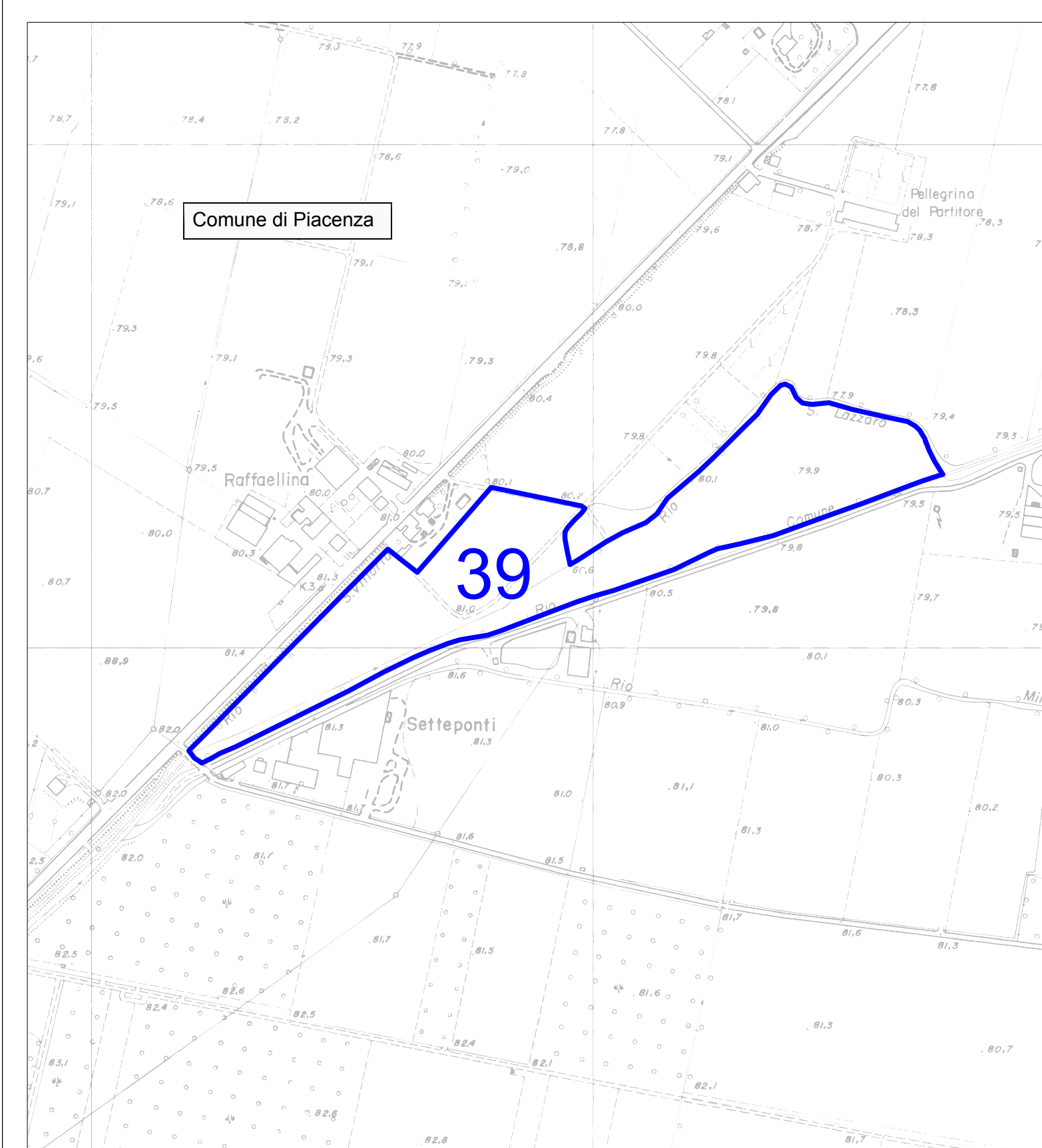
POLO ESTRATTIVO 36 "AGAZZINO"	
Comune di Borgonovo Val Tidone	
Superficie: 22.000 m ²	
Materiali estraibili: argille da laterizi	
Sistemazione finale: Bacini a uso irriguo aziendali/interaziendali	
Prescrizioni particolari: /	



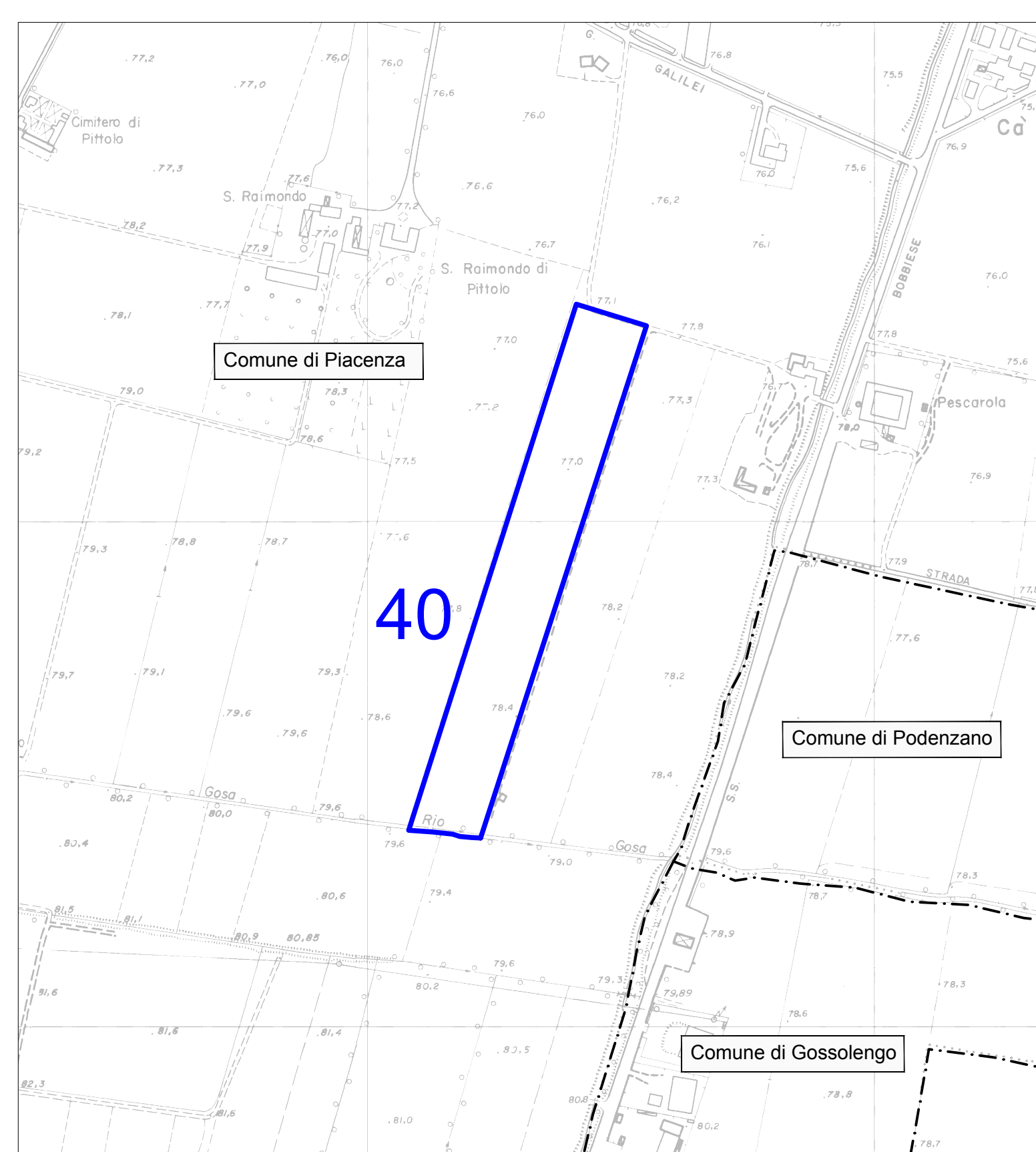
POLO ESTRATTIVO 37 "ROVELETO LANDI"	
Comune di Rivergaro	
Superficie: 110.000 m ²	
Materiali estraibili: ghiaie alluvionali	
Sistemazione finale: Bacini a uso irriguo aziendali/interaziendali	
Prescrizioni particolari: Fermo restando il rispetto delle condizioni indicate nel PIAE, l'attuazione dell'ambito è subordinata alla verifica dell'assenza di alternative localizzative che assolvano alla medesima funzione nello stesso Comune e che determinino un minore impatto. Qualora, in esito a tale analisi, fosse verificata la presenza di soluzioni a minore impatto e ricadenti in ambiti non tutelati dal P.T.C.P., queste ultime dovranno essere pianificate dal PAE per consentire l'attuazione, senza la necessità di variare il PIAE.	



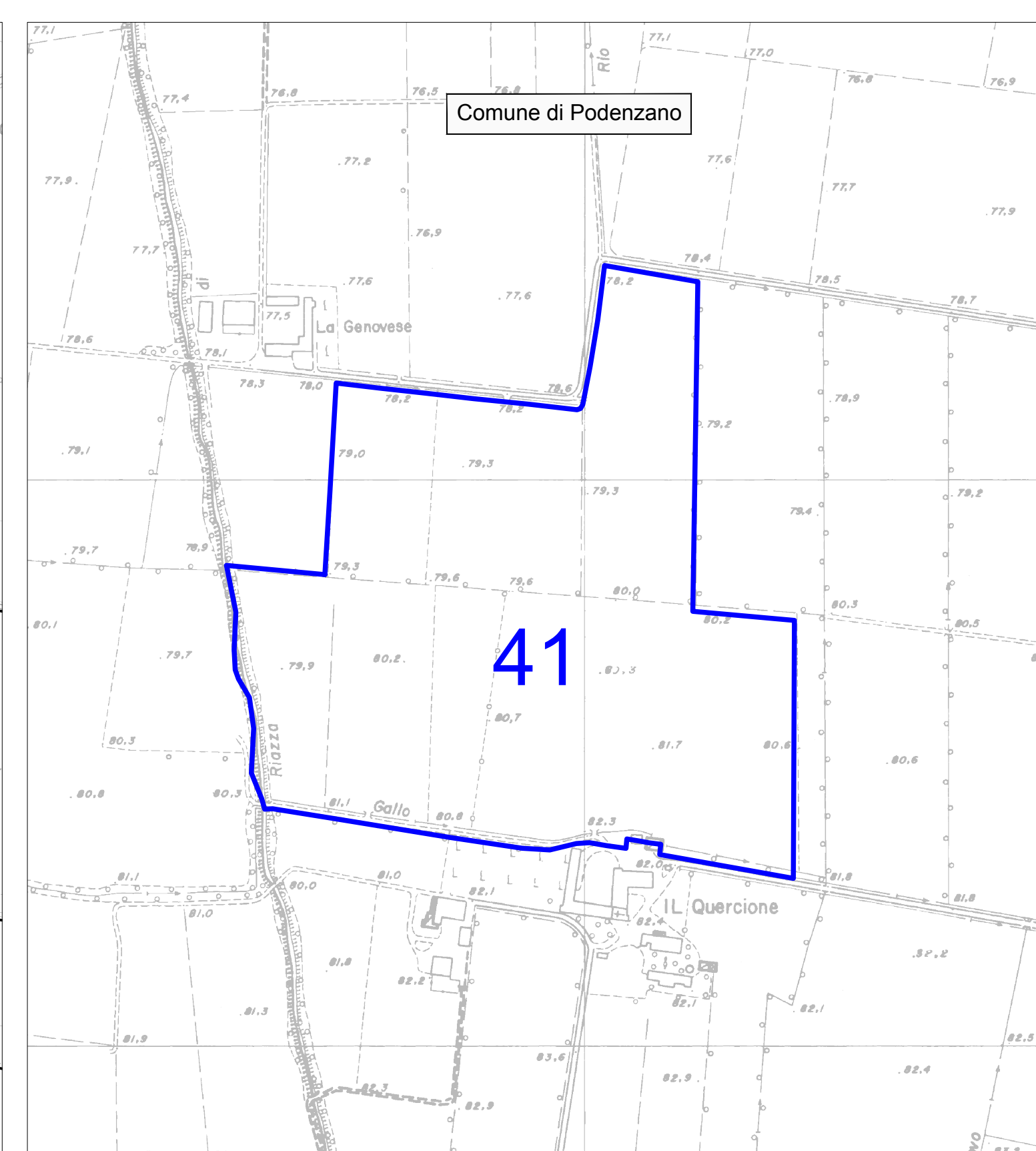
POLO ESTRATTIVO 38 "BANCO"	
Comune di Gossolengo	
Superficie: 76.000 m ²	
Materiali estraibili: ghiaie alluvionali	
Sistemazione finale: Bacini a uso irriguo aziendali/interaziendali	
Prescrizioni particolari: /	




POLO ESTRATTIVO 39 "PELLEGRINA"	
Comune di Piacenza	
Superficie: 66.000 m ²	
Materiali estraibili: ghiaie alluvionali	
Sistemazione finale: Bacini a uso irriguo aziendali/interaziendali	
Prescrizioni particolari: /	



POLO ESTRATTIVO 40 "S. RAIMONDO"	
Comune di Piacenza	
Superficie: 38.000 m ²	
Materiali estraibili: ghiaie alluvionali	
Sistemazione finale: Bacini a uso irriguo aziendali/interaziendali	
Prescrizioni particolari: /	



POLO ESTRATTIVO 41 "QUERCIONE"	
Comune di Podenzano	
Superficie: 172.000 m ²	
Materiali estraibili: argille da laterizi	
Sistemazione finale: Bacini a uso irriguo aziendali/interaziendali	
Prescrizioni particolari: Fermo restando il rispetto delle condizioni indicate nel PIAE, l'attuazione dell'ambito è subordinata alla verifica dell'assenza di alternative localizzative che assolvano alla medesima funzione nello stesso Comune e che determinino un minore impatto. Qualora, in esito a tale analisi, fosse verificata la presenza di soluzioni a minore impatto e ricadenti in ambiti non tutelati dal P.T.C.P., queste ultime dovranno essere pianificate dal PAE per consentire l'attuazione, senza la necessità di variare il PIAE.	



PROVINCIA DI PIACENZA

PIAE - Piano Infraregionale delle Attività Estrattive

Variante PIAE 2017

PROVINCIA DI PIACENZA
Settore Territorio e urbanistica, sviluppo, trasporti, sistemi informativi, assistenza agli enti locali
Presidente: Patrizia Barbieri
Dirigente del Servizio e Responsabile del Piano: Vittorio Silva

TAVOLA DI PROGETTO P11

**AMBITI ESTRATTIVI FINALIZZATI
ALLA REALIZZAZIONE DI
BACINI IRRIGUI
AZIENDALI O INTERAZIENDALI**

scala 1:10.000

Adozione: Delib. C.P. n. 21 del 17/07/2019
Approvazione: