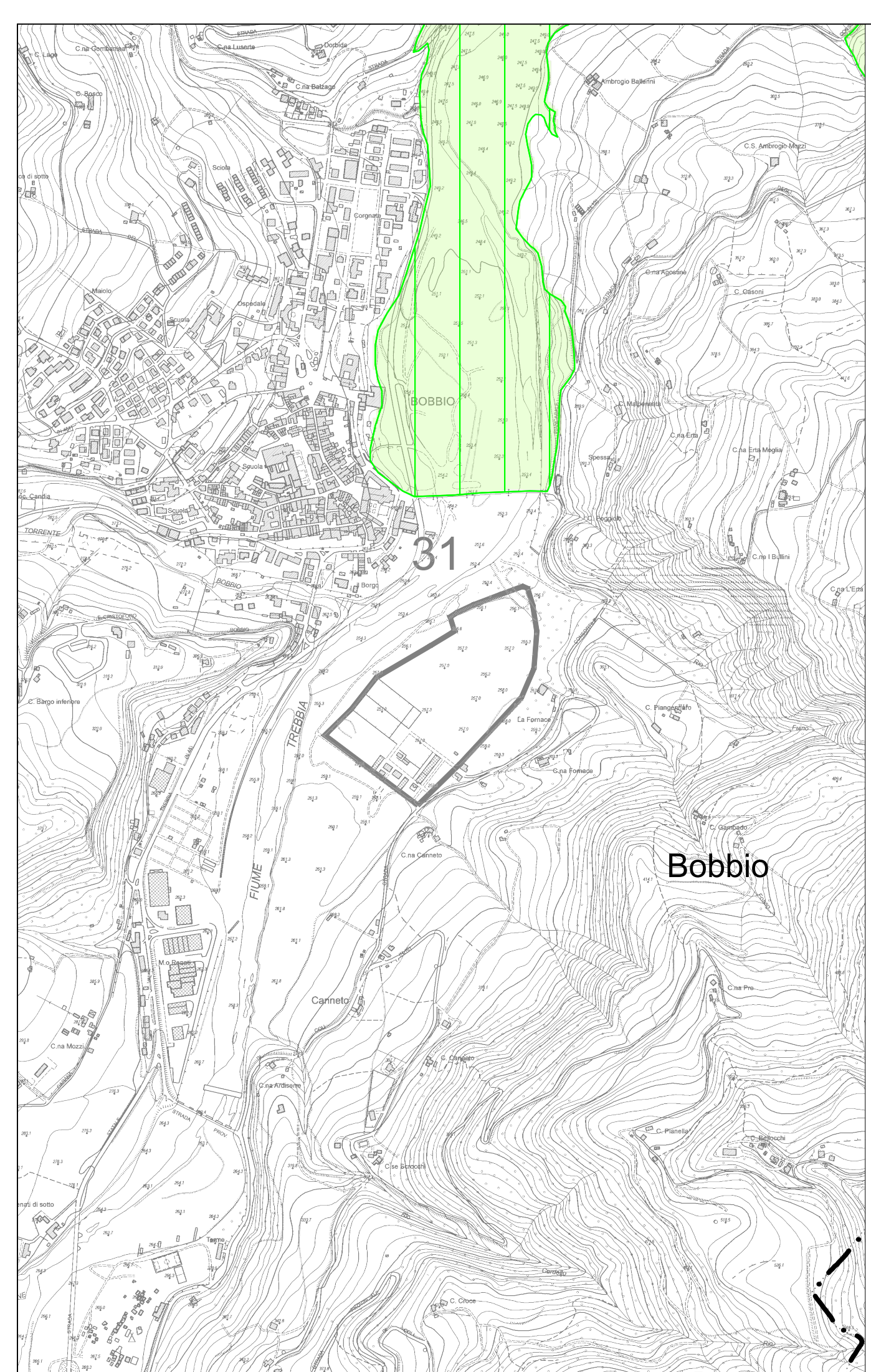

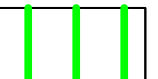




<b>AMBITO ESTRATTIVO 30 "RIO DEL BOSCO"</b>
<b>Comune di Travo</b>
Superficie: 40.000 m <sup>2</sup>
Materiali estraibili: ghiaie alluvionali
<b>Sistemazione finale:</b> Bacino ad uso plurimo.
<b>Prescrizioni particolari:</b> /



- LEGENDA
-  Ambiti vincolati previsti dal PIAE 2011
  -  SIC - ZPS (delimitazione individuata nel PIAE 2011)
  -  SIC - ZPS (delimitazione aggiornata al PIAE 2017)  
ZSC - ZPS (ex SIC-ZPS)  
(delimitazione aggiornata al PIAE 2017)
  -  Confine comunale

<b>AMBITO ESTRATTIVO 31 "LA FORNACE"</b>
<b>Comune di Bobbio</b>
Superficie: 104.000 m <sup>2</sup>
Materiali estraibili: ghiaie alluvionali
<b>Sistemazione finale:</b> Bacino ad uso plurimo.
<b>Prescrizioni particolari:</b> /
<b>Prescrizioni relative alla Valutazione di Incidenza (SIC IT4010011 "Fiume Trebbia da Perino a Bobbio"):</b> Fermo restando che in sede di elaborazione del PAE occorrerà comunque effettuare la specifica valutazione di incidenza, la valutazione condotta in sede di PIAE ha stabilito le seguenti prescrizioni: 1. In corrispondenza di vegetazione arborea con accertata presenza di esemplari autoctoni di pregio, posta lungo i confini dell'Ambito, durante la fase di escavazione e di sistemazione morfologica deve essere mantenuta una distanza di rispetto maggiore di 5 m al fine di evitare traumi all'apparato radicale principale. 2. Fermo il rispetto della condizione di cui all'art. 43 comma 1 delle Norme del PIAE, relativa alla necessità di conservare i terreni di copertura, al fine di preservare le nicchie ecologiche costituite dagli ambienti ecotonali di transizione formati dalle siepi arboree-arbustive a bordatura dei comparti, non è consentito l'accumulo del cappellaccio in corrispondenza delle stesse e per un'ulteriore fascia di 5 m. 3. La recinzione perimetrale dell'area di cava deve essere sollevata dal suolo di circa 30 cm, in modo da consentire alla fauna di transitare liberamente e, contemporaneamente, precludere l'accessibilità all'interno del cantiere da parte di persone non autorizzate.



PROVINCIA DI PIACENZA

## PIAE - Piano Infraregionale delle Attività Estrattive

### Variante PIAE 2017

PROVINCIA DI PIACENZA  
Settore Territorio e urbanistica, sviluppo, trasporti, sistemi informativi, assistenza agli enti locali

Presidente: Patrizia Barbieri  
Dirigente del Servizio e Responsabile del Piano: Vittorio Silva

TAVOLA DI PROGETTO

## AMBITI ESTRATTIVI IN ZONE TUTELATE

scala 1:10.000

elaborato deliberato in controdeduzione (Delib. C.P. n. 17 del 02/07/2020)

Adozione: Delib. C.P. n. 21 del 17/07/2019  
Approvazione: