COMUNE DI CADEO (PC) — SCHEDA P.A. 96

PATRIMONIO EDILIZIO IN ZONA AGRICOLA — LOCALITA' TORCHIO

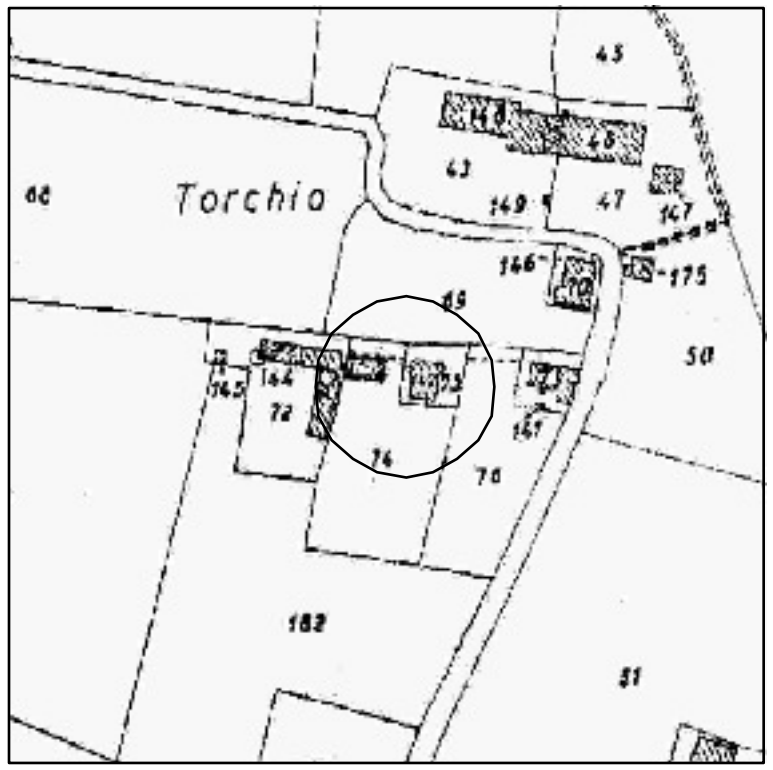

Planimetria Scala 1:2000

DATI METRICI

_ 1) S= [illegible] mq h max= 4.40 m
V= 224.40 mc

_ 2) S= 52.25 mq h = 2.50 m
V= 130.63 mc

Pianta edifici Scala 1:500

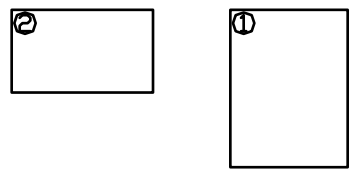



Disciplina d'intervento	Unita' edilizia	N° piani	Abitazioni utilizzate	Abitazioni non utilizzate	Stalla	Rimessa magazzino deposito barchessa	Condizioni igienico - statiche	Valore morfologico	Elementi + ambientale	Elementi + architettonici	Elementi + tecniche	Tipo edilizio	Eta' edifici
Re	1	2	•				M	D				3	B
Re	2	1				•	M	D				7	B

DISCIPLINA D'INTERVENTO

1) Re: restauro scientifico
2) Rca: resi. conserv. tipo A
3) Rcb: resi. conserv. tipo B
4) Re: ristrutturazione edilizia
5) De: demolizione

CONDIZIONI IGIENICO STATICHE

B buone M mediocri
C cattive P pessime

VALORE MORFOLOGICO

A monumentale B architettonico
C ambientale D non in contrasto
E contrasto

ELEMENTI DI PREGIO D'AMBIENTE

1) Viali d'accesso
2) Argini canali
3) Pavimentazioni
4) Giardini
5) Recinzioni

ELEMENTI DI PREGIO ARCHITETTONICI

1) Altana
2) Torre
3) Colombaia
4) Loggia
5) Scala esterna
6) Porticato
7) Androne
8) Portale
9) Cappella

ELEMENTI DI PREGIO FACCIATE

1) Cornici
2) Decorazioni
3) Lapidi
4) Infissi o battenti

TIPI EDILIZI

1) Corte chiusa
2) Corte aperta
3) Casa singola
4) Villa
5) Palazzo
6) Edificio in linea
7) Edifici per funzioni accessorie alla residenza (box, cantine, depositi, ricoveri)

ETA' EDIFICI

A antico B vecchio C recente