Comune di Gossolengo

Provincia di Piacenza

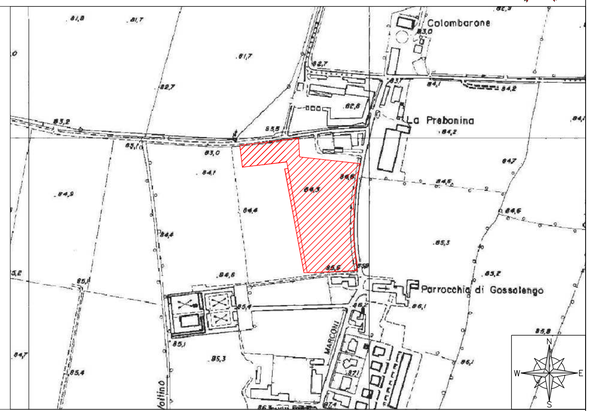

OGGETTO

LOTTIZZAZIONE

LE ROBINIE

TAVOLA

TAV.08c

STATO DI PROGETTO: RETE SERVIZI - PROFILI SISTEMA SMALTIMENTO ACQUE CHIARE

Data: 23/02/2016

SCALA varie

COMMITTENTE

EMMEGI S.R.L.

Galleria Piazza Cavalli, n.7/B
29121 Piacenza
C.F.- P.IVA: 01227620331

STUDIO TECNICO INCARICATO

GEOM. SALA & BRAGHI
STUDIO TECNICO ASSOCIATO
Via Marconi 40 - 29020 Gossolengo (PC) - Tel. 0523.579239

PROGETTISTA

Ing. Paolo Delfanti
C. so Garibaldi, 83 29121 Piacenza
C.F. : DLF PLA 69M09 G535S
P.IVA : 01295810335

Tutti i diritti sono riservati. E' vietata la riproduzione anche parziale dei disegni.

PROGETTO

Dist.Drizz.	Dist.Incl	0.00	0.00							60.26	60.26
Dislivello	% Pendenza									-0.09	-0.149%

Profilo : "CHIARE_C2.7bis - C1.17"

Legenda

- Profilo strade esistenti
- Profilo stradale
- Profilo piano di campagna
- Profilo scorrimento condotta acque chiare

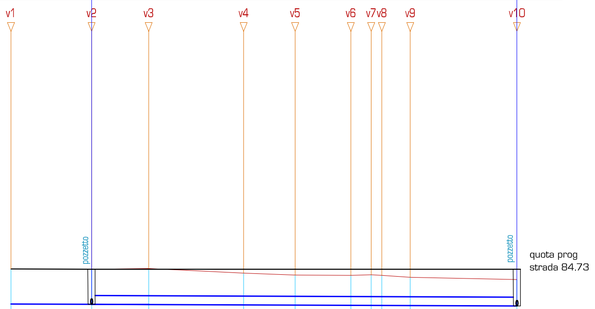

SCALA DISTANZE = 1 : 500
SCALA QUOTE = 1 : 200

70m

Picchetto	C2.7BIS	C2.7	C2.6	C2.5	C2.4	C2.3B	C2.3	C2.2	C2.1	C1.17
Quota Terreno	84.75	84.73	84.77	84.51	84.40	84.38	84.42	84.38	84.28	84.15
Distanze parziali		11.42	8.09	13.45	7.30	7.89	2.88	1.51	4.02	15.12
Distanze progressive	0.00	11.42	19.51	32.96	40.26	48.15	51.04	52.55	56.57	71.68
Diametro tubazione	COLL. - Ø 500									
Quota Progetto		82.74	82.73	82.71	82.70	82.69	82.68	82.68	82.67	82.65
Distanze parziali inclinate Progetto			8.09	13.45	7.30	7.89	2.88	1.51	4.02	15.12
Distanze progressive inclinate Progetto		0.00	8.09	21.54	28.84	36.73	39.61	41.12	45.14	60.26
Dislivello Progetto		0.00	-0.01	-0.02	-0.01	-0.01	0.00	0.00	-0.01	-0.02
Differenza Quota Terreno/Progetto		-1.99	-2.04	-1.80	-1.70	-1.70	-1.74	-1.71	-1.60	-1.50

PROGETTO

Dist.Drizz.	Dist.Incl	0.00	0.00							74.98	74.98
Dislivello	% Pendenza									-0.11	-0.147%

Profilo : "CHIARE_C2.11 - C2.7"

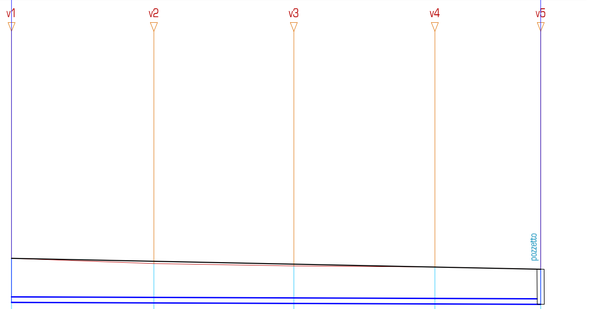

70m

Picchetto	C2.11	C2.10	C2.9	C2.8	C2.7
Quota Terreno	85.35	85.05	84.92	84.86	84.73
Distanze parziali		20.16	19.83	18.99	15.00
Distanze progressive	0.00	20.16	39.99	58.98	74.98
Diametro tubazione	COLL. - Ø 315				
Quota Progetto	82.85	82.82	82.79	82.76	82.74
Distanze parziali inclinate Progetto		20.16	19.83	18.99	15.00
Distanze progressive inclinate Progetto	0.00	20.16	39.99	58.98	74.98
Dislivello Progetto	0.00	-0.03	-0.03	-0.03	-0.02
Differenza Quota Terreno/Progetto	-2.50	-2.23	-2.13	-2.10	-1.99