Comune di Gossolengo

Provincia di Piacenza

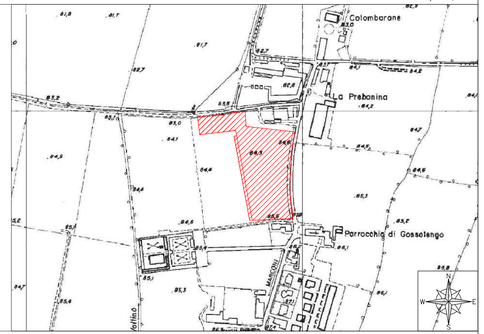

OGGETTO

LOTTIZZAZIONE

LE ROBINIE

TAVOLA

TAV.09a

STATO DI PROGETTO: RETE SERVIZI - PROFILI SISTEMA SMALTIMENTO ACQUE NERE

Data: 23/02/2016

SCALA varie

COMMITTENTE

EMMEGI S.R.L.

Galleria Piazza Cavalli, n.7/8
29121 Piacenza
C.F.- P.IVA: 01227620331

STUDIO TECNICO INCARICATO

GEOM. SALA & BRAGHI
STUDIO TECNICO ASSOCIATO
Via Marconi 40 - 29020 Gossolengo (PC) - Tel. 0523.579239

PROGETTISTA

Ing. Paolo Delfanti
C. so Garibaldi, 83 29121 Piacenza
C.F. : DLF PLA 69M09 G535S
P.IVA : 01295810335

Tutti i diritti sono riservati. E' vietata la riproduzione anche parziale dei disegni.

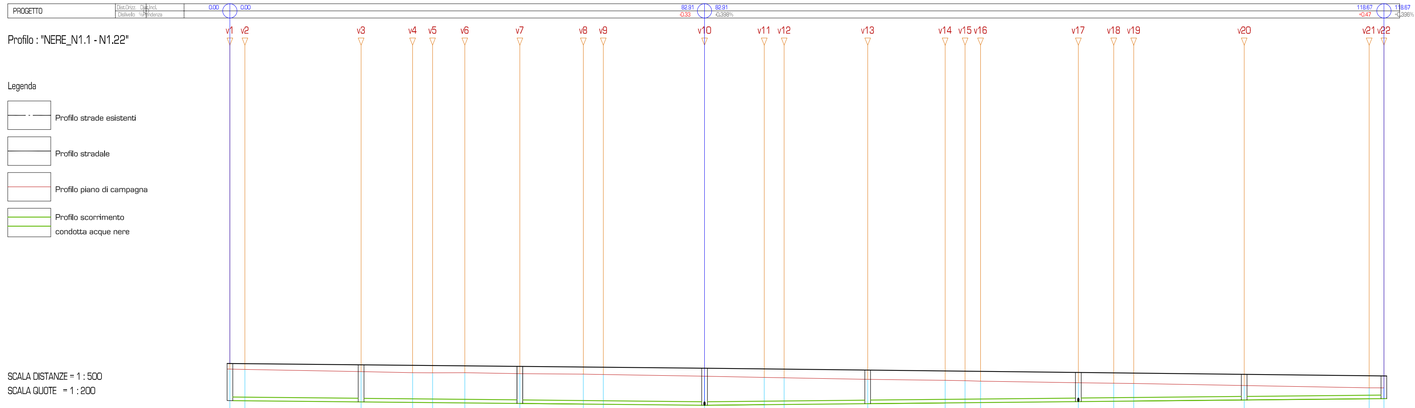

Picchetto	N1.1	N1.2	N1.3	N1.4	N1.5	N1.6	N1.7	N1.8	N1.9	N1.10	N1.11	N1.12	N1.13	N1.14	N1.15	N1.16	N1.17	N1.18	N1.19	N1.20	N1.21	N1.22
Quota Terreno	84.47	84.65	84.50	84.42	84.41	84.42	84.25	84.32	84.30	84.17	84.05	84.06	83.95	83.89	83.86	83.83	83.72	83.69	83.66	83.53	83.36	83.36
Distanze parziali		2.63	20.29	9.00	3.48	5.63	9.82	11.08	3.48	17.89	10.43	3.48	14.59	13.53	3.48	2.70	17.08	6.18	3.48	16.30	21.83	2.37
Distanze progressive	0.00	2.63	22.92	31.92	35.40	41.03	50.85	61.74	65.22	82.91	93.34	96.82	111.41	124.94	128.42	131.13	148.21	154.39	157.87	177.18	199.01	201.38
Diametro tubazione	COLL. - Ø 250									COLL. - Ø 250										COLL. - Ø 250		
Quota Progetto	82.47	82.45	82.38	82.34	82.33	82.31	82.27	82.22	82.21	82.14	82.18	82.20	82.25	82.31	82.32	82.33	82.40	82.42	82.44	82.51	82.50	82.51
Distanze parziali inclinate Progetto		2.63	20.29	9.00	3.48	5.63	9.82	11.08	3.48	17.89	10.43	3.48	14.59	13.53	3.48	2.70	17.08	6.18	3.48	16.30	21.83	2.37
Distanze progressive inclinate Progetto	0.00	2.63	22.92	31.92	35.40	41.03	50.85	61.74	65.22	82.91	93.34	96.83	111.41	124.94	128.43	131.13	148.21	154.39	157.87	177.18	199.01	201.38
Dislivello Progetto	-0.00	-0.01	-0.05	-0.04	-0.01	-0.02	-0.04	-0.04	-0.01	-0.03	-0.04	-0.01	-0.06	-0.06	-0.01	-0.01	-0.03	-0.03	-0.01	-0.06	-0.05	-0.05
Differenza Quota Terreno/Progetto	-0.00	-0.19	-2.12	-2.08	-2.08	-2.12	-2.08	-2.10	-2.09	-2.03	-1.91	-1.87	-1.70	-1.58	-1.54	-1.50	-1.32	-1.26	-1.23	-1.21	-0.36	-0.75

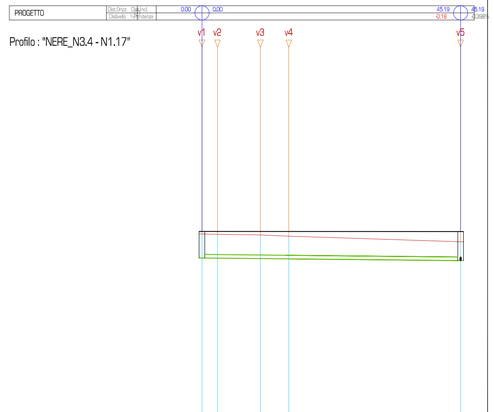

Picchetto	N3.4	N3.3	N3.2	N3.1	N1.17
Quota Terreno	84.27	84.24	84.19	84.11	83.72
Distanze parziali		2.71	7.49	4.97	30.02
Distanze progressive	0.00	2.71	10.20	15.17	45.19
Diametro tubazione	COLL. - Ø 250				
Quota Progetto	82.58	82.57	82.54	82.52	82.40
Distanze parziali inclinate Progetto		2.71	7.49	4.97	30.02
Distanze progressive inclinate Progetto	0.00	2.71	10.20	15.17	45.19
Dislivello Progetto	-0.00	-0.01	-0.03	-0.02	-0.12
Differenza Quota Terreno/Progetto	-1.69	-1.67	-1.65	-1.59	-1.31