SISTEMA DELLE INFRASTRUTTURE PER LA MOBILITA'

- Fascia di Ambientazione - art. 61
- Viabilità di progetto - art. 66
- Tangenziale - art. 66
- Assi vegetazionali di riqualificazione - art. 61
- Nodi viabilistici - art. 61
- Percorso naturalistico - art. 62.20
- Corridoio attuativo strada di progetto - art. 61
- Aree di servizio - art.68

TERRITORIO URBANO

- Fabbricati
- Perimetro Territorio Urbanizzato

Ambiti Storici

- Perimetro Centro Storico: Ambito soggetto a Disciplina Particolareggiata - art. 10
- Zone ed elementi di interesse archeologico - art. 17
- Insediamenti di interesse storico, architettonico, testimoniale - art. 16
- Aree vegetazionale di particolare storico-testimoniale - art. 16.3
- Beni di valore storico architettonico non soggetto di tutela ai sensi del DLgs.42/2004 - art. 16
- Immobili sottoposti alle disposizioni di tutela artt.:11,12 del DLgs.42/2004 - art. 16

Ambiti Urbani Consolidati

- Perimetro tessuto consolidato di ricucitura - art. 34
- Bd — Bassa densità 1 - art. 20
- Bd — Bassa densità 2 - art. 21
- Md — Media densità 2 - art. 22
- Md2 — Media densità 2 - art. 23
- Bd RIC — Ambiti per nuovi insediamenti di ricucitura - Residenziale - art. 24
- AP/ — Ambito attuato con Piani Preventivi residui dal PRG- art. 25
- Ambito in corso di trasformazione - art. 29
- Ambito consolidato per funzioni terziarie e ricettive - art. 36.06
- RIC — Ambito di ricucitura per funzioni terziarie e ricettive - art. 36.07
- Verde Privato - Tipo 1 - art. 26
- Verde Privato - Tipo 2 - art. 27
- Verde Privato - Tipo 3 - art. 28
- Area mercatale di San Damiano - art. 77
- Campeggi - art. 36.07, art. 45.05 e art. 153

Ambiti Produttivi Esistenti

- AP1 — Ambito produttivo tipo 1 - art. 31
- AP2 — Ambito produttivo tipo 2 - art. 31
- RIC — Ambito produttivo di ricucitura - art. 32

Attrezzature e spazi collettivi e tecnologici - art. 47

- Servizi
  - AS — Servizi socio assistenziale e sanitari - art. 47
  - CU — Culto - art. 47
  - IS — Istruzione - art. 46
  - P — Parcheggi pubblici - art. 63 e art. 67
  - PA — Sicurezza pubblica e la protezione civile
  - PZ — Piazza Grande - art. 64
  - T — Attrezzature tecnologiche - art. 49
  - V — Spazi aperti attrezzati a verde, per il gioco la ricreazione il tempo libero e le attività sportive - art. 45
- Ambiti di riqualificazione Tipo 2 art. 35
- Area militare residenziale "Villaggio Azzurro" - art. 33
- Area di cessione per piste ciclo-pedonali - art. 62

Ambiti per nuovi Insediamenti di competenza P.S.C. - art. 16.6 Q.N. PSC

- Ambiti prevalentemente residenziali
- Ambiti per insediamenti produttivi
- Ambiti per servizi collettivi
- Ambito per funzioni terziarie e funzioni alberghiere per il turismo religioso

TERRITORIO RURALE

- Ambiti ad alta vocazione produttiva agricola - art. 52 e suc.
- Parco fluviale del Riglio - art. 7
- Ambito agricolo periurbano di cintura - art. 59
- Ambito agricolo di rispetto e valorizzazione dei fabbricati con valore storico-architettonico - art. 60
- Area di valore naturale ambientale - art. 12 Q.N. PSC

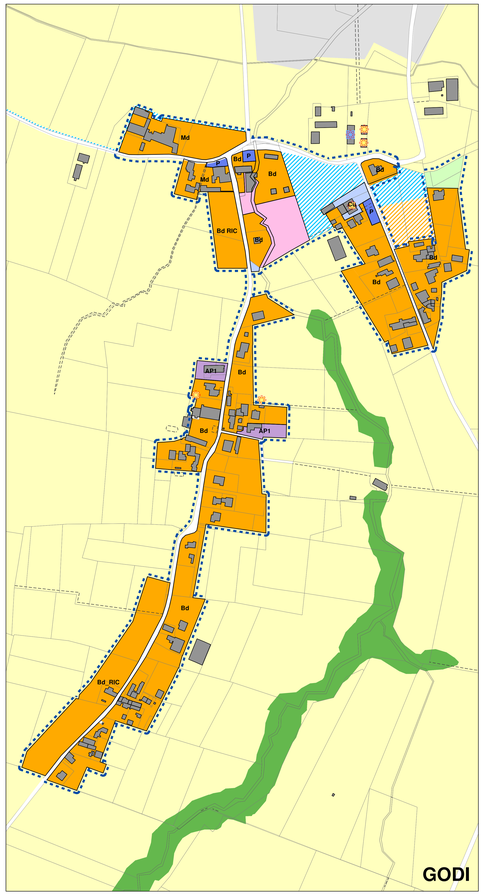

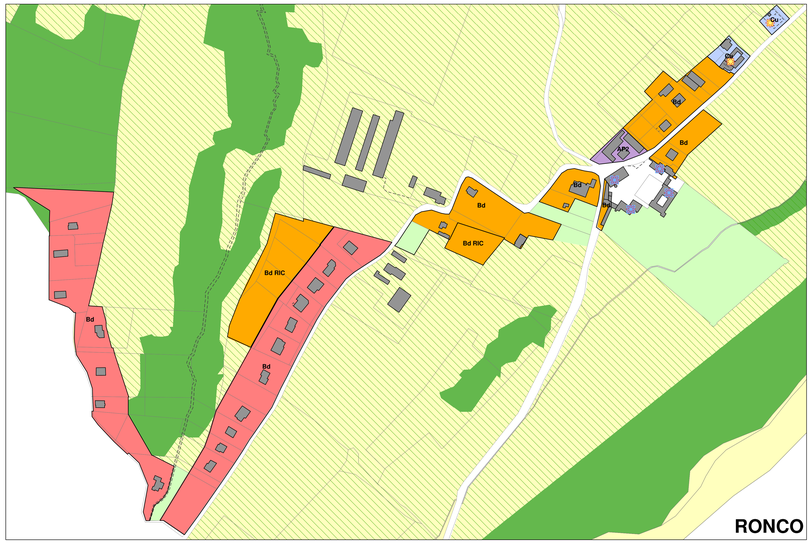

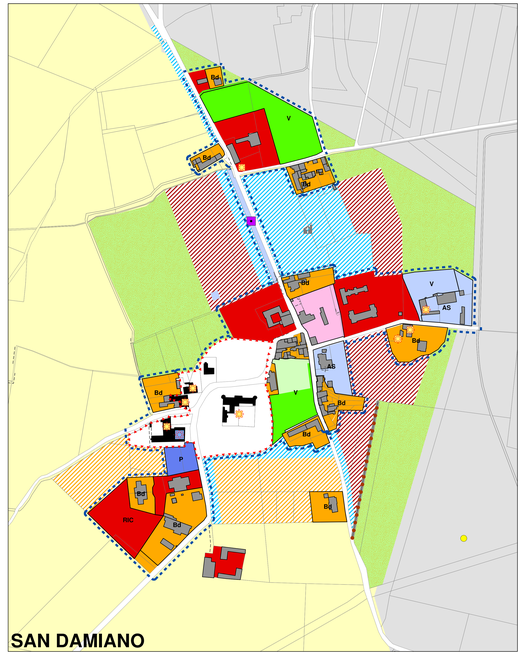

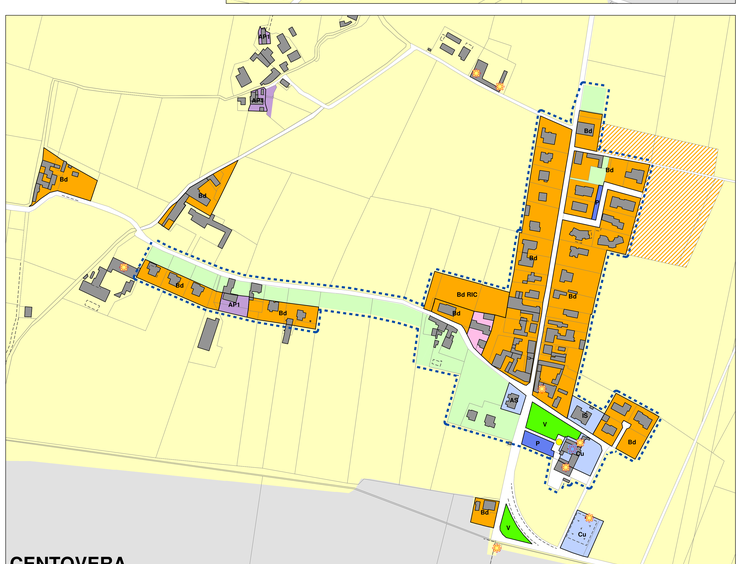

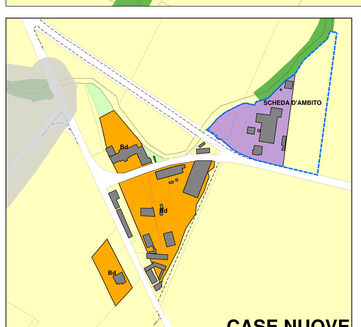

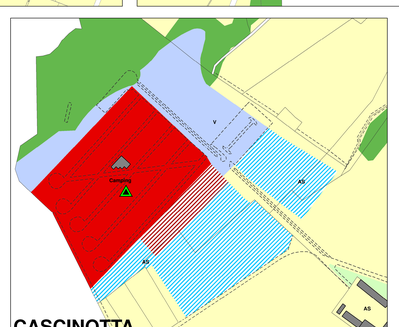

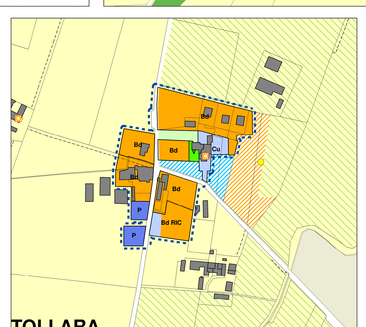

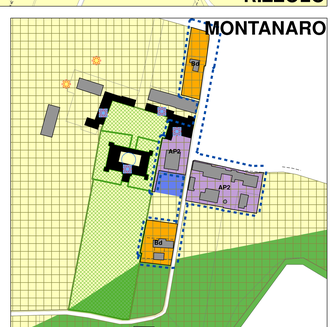

Comune di San Giorgio Piacentino

Provincia di Piacenza

REGOLAMENTO URBANISTICO ED EDILIZIO
in adeguamento alla L.R. 15 del 31 Luglio 2013

DISCIPLINA EDILIZIA	TAV. 02
CENTRI ABITATI AGGREGATI PERIURBANI	SCALA 1:2.000

Codice commessa: 017-P-2007E PSC SanGiorgio

REV.	DATA	DESCRIZIONE	REDATTO	CONTROL.
00	NOV 2013	Controdeduzione		

Adottato con Delibera del C.C. n° **29** del 25/05/2013

Approvato con Delibera del C.C. n° del 30/11/2013

Progettista incaricato e coordinatore

arch. Enrico De' Benedetti

Firma .....

Responsabile di Procedimento
Comune di San Giorgio P.no

geom. Marco Silvotti

Consulenti esterni

Società del Gruppo Giglio
Direttore Tecnico arch. Sergio Morlacchini
Responsabile legale Bruno Giglio

Dott. Geol. Paolo Manciocchi